

В контексте изучения верований и представлений, наших предков, чрезвычайно интересным и актуальным является отыскание и изучение искусственно обработанных камней и петроглифов. Среди культовых камней в литературе описываются камни с названиями "**жертвенный**", или "**жертвенник**". Исследователи имеют в виду, что при определенных ритуалах непосредственно на камне, или возле него происходили жертвоприношения. По внешним признакам в первую очередь их выделяют за наличием искусственных углублений ("желобов", "чаш", "жертвенных ям" и другое) преимущественно на верхних горизонтальных площадках. По тем же признакам, хотя и кое-что условно, мы также будем называть подобные камни "жертвенными". Такие камни известны на разных частях территории Украины, в том числе и в массиве Украинских Карпат. В частности, это достопримечательности на скалах поблизости с.

[Урыч](#)

, с.

Розгирче

Сколевского р-ну Львовской обл., на

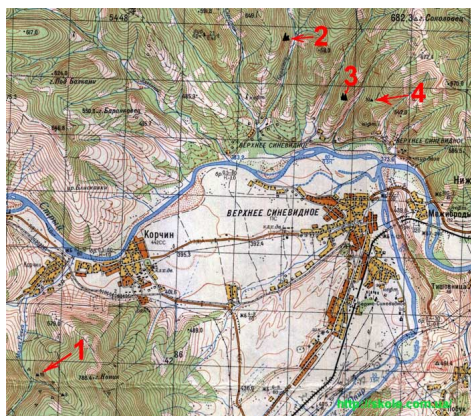
скалах Довбуша

поблизости с. Бубнице Долинского р-ну, на Писаном Камне в Верховинском р-не, и на Лисивском камне, Косивского р-на, Ивано-Франковской обл. Эти объекты долгое время пользовались вниманием ученых, в частности таких, как

Иван Вагилевич, Михаил Рожко, Николай Бандрицкий

. Однако небольшое количество известных достопримечательностей утрудняет окончательное выяснение вопроса их происхождения и назначения.

Целью этой статьи является введение в научное обращение данных о новых найденных культовых **камней** (см. карта 1), поскольку нагромождение подобного материала со временем даст ответы на поставленные вопросы и пространство для более широких обобщений.



Карта 1.

№ 1 - камень "**Турецкая баба**" найденный поблизости [с. Корчин](#) Сколевского р-ну Львовской обл.

№ 2 - камень с горизонтальной площадкой и желобом на ней, найденный возле потока Березовый, на склоне Комарнцкого хребта, поблизости [с. Верхнее Синевидное](#) Сколевского р-ну Львовской обл.

№3 - скала с изображениями ладоней, крестов и желобами.

№ 4 - скала с округлыми желобами и желобом в виде ступни.

Летом в 2006 г. был найден камень, вероятно, культового назначения, в **с. Корчин** Сколевского р-ну Львовской обл., который расположен в урочище Каменистый, приблизительно на 2,5 км. южнее от села, на левом берегу потока

Малая Река

(см. рис. 1), возле лесной дороги, которая ведет на хребет

Парашка

. Достопримечательность являет собой расколотую надвое скалу (песчаник) неправильной треугольной формы (высотой 2 м, шириной 3,8 м, длиной 4,15 м), что по форме отдаленно напоминает двускатную крышу. В горизонтальном перерезе - достаточно правильной прямоугольной формы. Ширина трещины которой расколот камень - приблизительно 0,45 м. Сверху камень имеет небольшую горизонтальную площадку (0,6 x 0,5 м) с округлым желобом (диаметром 0,2 м, глубиной 0,1 м) и стенками цеглястого цвета, который является свидетельством опаливания (см. рис. 3). Желоб размещен с юго-западной стороны камня, ближе к краю, таким образом, что из самого края камня стенка желоба отсутствует.



Рис. 1 - камень 1 - общий вид.

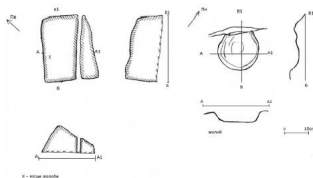


Рис. 2 - схема камня 1 и желоба на его поверхности.



Рис. 4 - фото тропоморфного петроглифа на камне 1.

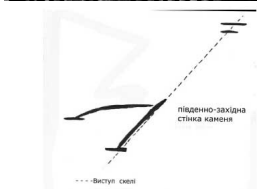


Рис. 4 - фото тропоморфного петроглифа на камне 1.

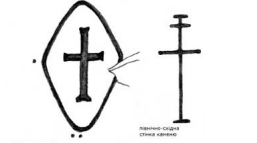


Рис. 5 - изображение крестов на камне 1.



Рис. 5 а - фото креста вписанного в ромб из камня 1.



Рис. 6. Жертвенный камень □ 2.

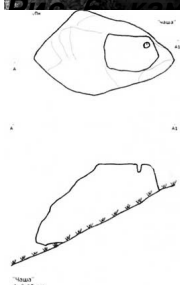


Рис. 7. Фото оттисков из скалы □ 3.



Рис. 8. Фото крестов из скалы □ 3.




Рис. 8 а - изображение крестов из скалы □ 3.



~~Рис. 10. Бронзовый век. Бойковщина (9х9 см). Днепропетровская обл., фот. В. В. Мельничук.~~



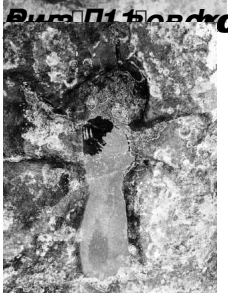
~~Рис. 11. Бронзовый век. Бойковщина (9х9 см). Днепропетровская обл., фот. В. В. Мельничук.~~



~~Рис. 12. Бронзовый век. Бойковщина (9х9 см). Днепропетровская обл., фот. В. В. Мельничук.~~



~~Рис. 13. Бронзовый век. Бойковщина (9х9 см). Днепропетровская обл., фот. В. В. Мельничук.~~
Рис. 14. Облобок из скалы "Чертей камень" круг с. Спас Старосамбирского



~~Рис. 15. Бронзовый век. Бойковщина (9х9 см). Днепропетровская обл., фот. В. В. Мельничук.~~
Рис. 16. Фрескообразный извешенный облик креста, из скалы Желоб поблизости с.



~~Рис. 17. Бронзовый век. Бойковщина (9х9 см). Днепропетровская обл., фот. В. В. Мельничук.~~